






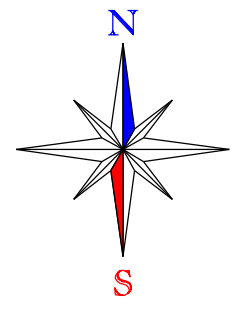


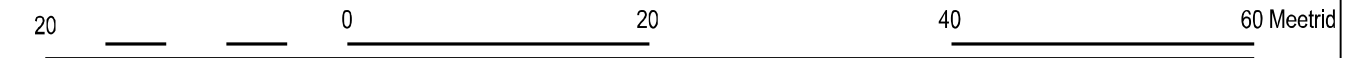
**TINGMÄRGID:**

-  planeeringuala piir
-  olemasolev krundipiir
-  olemasolev kõrghaljastus
-  olemasolev hoone
-  olemasolevad teede piirjooned
-  olemasolev haljaslala
-  olemasolev juurdepääs krundile




**Märkused:**

1. Detailplaneeringu jooniste juurde kuulub detailplaneeringu seletuskiri.
2. Digitaalse alusplaani mõotkavas 1:500 mõõdistas Tartu Maakorralduse OÜ 2010. a. septembris ja aktualiseeris aprillis 2012, töö nr KE-6799.  
Gaasitrassi teostusmõõdistuse mõotkavas 1:500 mõõdistas OÜ REIB 2011. a. , töö nr TJ-8756T.



**KRUNDI OLEMASOLEV EHTUSÕIGUS:**

krundi aadress: Tähtvere 18c  
 pindala: 1338 m<sup>2</sup>  
 sihtotstarve: 100% elamumaa E 001  
 hoonete arv: 1  
 ehitusalune pindala: 185 m<sup>2</sup>

		maastikuarhitekt:		Töö nimetus:	
<b>Tanel Breede</b>				<b>Tähtvere 18c krundi DETAILPLANEERING</b>	
Artes Terrae OÜ Puistee 78 Tartu 51008 www.artes.ee		Objekti asukoht:		Tartu linn	
		Joonise nimetus:		Töö nr: 39DP10 Kuupäev: 16.04.12 Mõõt: 1:500 Joonise nr: 2	
<b>Olemasolev olukord</b>					